



Planeación de aula.

Grado: 4	Área/Asignatura: Sociales	Fecha: Mayo 8 de 2023
Docente / C.D.A.: JOSE ALDON RINCON TURIZO- ELMER ARTEAGA ARCE.		
Sede: Cicuco 1	Periodo Académico: Segundo	
Eje temático: LAS REGIONES NATURALES DE COLOMBIA Subtemas: Uso del Suelo - Población		
Tiempo de Ejecución: 4 Semanas		

Identificación

Aprendizajes

1. Objetivos de aprendizajes
1.1. Identificar las regiones naturales de Colombia y algunas de sus características. 1.2. Identificar el uso del suelo de las regiones naturales de Colombia.
2. Referentes curriculares (EBC, DBA, Matriz de Referencia, Mallas de Aprendizaje)
ESTANDAR: 2.1. Reconozco algunas características físicas y culturales de mi entorno, su interacción y las consecuencias sociales, políticas y económicas que resultan de ellas. 2.2. Reconozco los diferentes usos que se le dan a la tierra y a los recursos naturales en mi entorno y en otros (parques naturales, ecoturismo, ganadería, agricultura...) DERECHO BASICO DE APRENDIZAJE, DBA. 2.3. Diferencia las características geográficas del medio urbano y medio rural, mediante el reconocimiento de la concentración de la población y el uso del suelo que se da en ellos.
3. Evidencias de Aprendizajes / Desempeños Esperados
3.1. Identifica las regiones naturales de Colombia. 3.2. Reconoce los usos del suelo en las distintas regiones de Colombia.
4. Recursos y materiales
-Humanos -Tablero -Marcadores -Lápiz -Cuaderno -Libros -Cartulina -Colores



Momentos de la clase

1. Inicio /exploración de saberes previos (10 minutos)

Para introducir el tema, como actividad previa, el docente de aula mostrará a los niños láminas de distintos paisajes y luego formulará algunas preguntas relacionadas con las mismas

2. Contenido / Estructuración (15 minutos)

LAS REGIONES NATURALES DE COLOMBIA

- _ Uso del Suelo
- _ población

3. Práctica / Transferencia (25 minutos)

ACTIVIDADES RELACIONADAS CON LAS REGIONES NATURALES DE COLOMBIA.

4. Descripción de la Evaluación y Valoración / cierre

- La evaluación se realizará de manera continua durante el desarrollo de los temas.
- Corrige sus errores a partir de las orientaciones del docente.
- Realizar actividades de retroalimentación de ser necesario.



1. Inicio /exploración de saberes previos (10 minutos)

Observa los paisajes de las siguientes fotos:



Imagen 1.

Responde:

- ¿Cuál de los paisajes registrados en estas fotos se parece más al de tu municipio o departamento?
- ¿A cuál de estos lugares te gustaría viajar? y ¿por qué?
- Escoge dos fotografías y establece ¿en qué se parecen? y ¿en qué se diferencian?

2. Contenido / Estructuración (15 minutos)

LAS REGIONES NATURALES DE COLOMBIA

¿Qué son las regiones naturales?

Las regiones naturales son cada una de las zonas geográficas de un país o continente, que cuentan con características similares en cuanto a relieve, clima, vegetación y clases de suelo.



¿Cuáles son las regiones naturales de Colombia?

Colombia cuenta con seis regiones naturales que se definen por las características del relieve, la distancia al mar, el promedio de lluvias y las condiciones del suelo. Esas regiones son: Amazonía, Andina, Caribe, Insular, Pacífica y Orinoquía.

Observa las Regiones Naturales de Colombia en el siguiente mapa,



Imagen 2

Actividad en casa

Consulta en el diccionario, el significado de las siguientes palabras:

Región, Clima, Relieve, Departamento, Frontera, Selva, Recursos, Agricultura y Ganadería



1. La Región Caribe

La región Caribe se extiende desde el noreste del Golfo de Urabá hasta la península de La Guajira, y desde las prolongaciones de las cordilleras Occidental y Central hasta las playas del mar Caribe.

Observa en el siguiente gráfico, los departamentos con sus capitales que conforman la Región Caribe.



Imagen 3

El relieve que predomina en la región caribe es plano, excepto por la Sierra Nevada de Santa Marta, donde existe una abundante flora y fauna. Aunque el clima varía dependiendo del sector, en la gran mayoría de la sierra predominan las precipitaciones y la humedad. También podemos encontrar regiones muy secas, como el desierto de la guajira.

_ Uso del Suelo: Los suelos de la región caribe son aptos para la agricultura y la ganadería. Dentro de sus principales productos agrícolas están:



PRODUCTO	CARACTERISTICAS
El Arroz	Se cultiva en las llanuras de Bolívar y el César.
El Algodón	Es una planta propia de las tierras cálidas y templadas. Se cultiva en los departamentos del Magdalena, Cesar, Atlántico, Córdoba y Bolívar.
El Tabáco	Su hoja sirve de materia prima en la industria de cigarrillos. Las zonas tabacaleras están en los departamentos que tienen climas cálidos, como Bolívar y Magdalena.

Imagen 4

Los suelos de la región Caribe son aptos para la ganadería, especialmente en los departamentos de Córdoba, Bolívar, Cesar y Sucre. La cría de cerdos se ha incrementado. Su carne y grasa surte numerosos mercados, y son base para la industria de alimentos.

_ Población: La población de esta región está conformada por diversos grupos humanos descendientes de los: Antepasados indígenas que hoy habitan la Guajira. Los africanos negros que fueron traídos durante la colonia y que hoy habitan en las islas, costas y las riberas. Los blancos españoles que migraron durante la conquista y la colonia.

Según información del DANE, al año 2011, habían 10'045.556 habitantes, que representan el 21,4% de la población de Colombia. Densidad Poblacional 72 habitantes por Km². Esperanza de vida 74 años.

Actividad

Responde:

- ¿Cuáles son los principales recursos naturales de tu municipio y de tu departamento?
- ¿Tu departamento está ubicado en la región norte, sur, oriente u occidente del país?
- ¿Qué fiestas o fechas especiales se celebran en tu municipio y departamento?
- ¿Cuáles son los platos típicos de tu región?

2. La Región Insular

La región insular de Colombia abarca todas las islas con las que cuenta el país, las cuales se clasifican en dos tipos de acuerdo con su posición y origen, las continentales y las oceánicas. Las islas continentales: son las del Mar Caribe que están más próximas al territorio continental. Entre ellas están Tierra Bomba, Rosario, Barú, San Bernardo, Fuerte y Tortuguilla. En la costa del Pacífico las islas son numerosas porque muchos ríos que vierten su caudal en el océano, las forman con las arenas y piedras que arrastran hasta el mar. Las islas oceánicas: son aquellas alejadas del territorio continental. En el Caribe colombiano están las islas de San Andrés,



Providencia y Santa Catalina, los bancos Alicia, Quitasueño, Serrana y Serranilla, y una serie de cayos entre los que sobresalen Roncador y Albuquerque. En el Océano Pacífico, Colombia ejerce soberanía sobre las islas de Malpelo y Gorgona.

Observa el mapa de la Región Insular



Imagen 5



Imagen 6

Economía: La base de la economía es el turismo y el comercio.

Uso del Suelo: El suelo para cultivar productos de subsistencia, tales como la piña, el coco, el ñame, entre otros.

Población: Se calcula que actualmente viven en esta **región** 70000 personas aproximadamente. Más del 50 % de los residentes son afroamericanos, más del 40 % son blancos y mestizos, y menos del 5 % de la **población** es gitana o indígena.

3. La Región de la Amazonía

La amazonia colombiana limita al norte con la Orinoquía, al sur con los ríos Putumayo y Amazonas, al occidente con la cordillera Oriental y al oriente con Brasil y el río Negro. Esta región comprende los departamentos de Caquetá, Putumayo, Amazonas, Vaupés, Guainía y Guaviare, y representa las fronteras internacionales terrestres más extensas del país con Venezuela, Brasil, Perú y Ecuador. Las principales ciudades de Colombia en esta región son Florencia, Leticia, Mocoa, Puerto Leguizamo, San José del Guaviare y Mitú.

Observa el mapa de la Región de la Amazonia.



Imagen 5

Características de la Amazonia:

Es una región de relieve plano y suelos poco fértiles y no aptos para actividades agrícolas y ganaderas. Tiene altos registros de precipitaciones (lluvia) y de temperaturas elevadas. Está conformada por extensas selvas. Es atravesada por los principales ríos de Colombia: Caquetá, Putumayo, Guaviare, Amazonas, Vichada, Apaporis, Inírida y Vaupés.

Uso del Suelo

La mayoría de los pueblos indígenas de la Amazonía se dedican a la siembra de diferentes variedades de yuca, en especial de la yuca amarga, la cual es la base de la fariña (harina) y el cazabe (torta), alimentos fundamentales de la dieta indígena. Además, cultivan ñame, chontaduro, banano, mafaja, ají, caimo, aguacate, piña, calabaza, papaya, lulo y marañón. Para el consumo ritual, cultivan el tabaco y arbustos de coca.

Población

La Amazonía es una de las regiones colombianas más diversas, por el gran número de pueblos indígenas, con diferentes lenguas, vestidos, creencias y prácticas culturales; además de la biodiversidad en flora y fauna de la región. Las comunidades indígenas están dispersas por la selva y se dedican a la caza, la recolección y la pesca, pero la mayoría también tienen pequeños cultivos. La población indígena predomina en los departamentos de Guainía, Vaupés y Amazonas. Se destacan los pueblos indígenas Curripaco, Puinave, Nukak Makú, Tukano, Cofán, Siona, Inga y Kamëntsá

4. La Región Andina

La región andina está formada por las tres cordilleras de los Andes y los valles interandinos del Magdalena y Cauca. Se extiende desde el sur, en los límites de Colombia con Ecuador, hasta el norte en los límites con Venezuela. Las características de la región andina La región andina se caracteriza por su amplia diversidad climática, la cual se debe a la altura sobre el nivel del mar que origina los llamados pisos térmicos. Los pisos térmicos le proporcionan a la región diferentes niveles de humedad y temperatura. En la región andina se concentra la mayor parte de la población del país, en las ciudades de Bogotá, Medellín, Cali, Bucaramanga, Cúcuta, Manizales,

Pereira, Armenia, Ibagué, Neiva, Popayán, Pasto y Tunja. Esta región abarca territorios de los departamentos de Nariño, Cauca, Valle del Cauca, Huila, Tolima, Quindío, Risaralda, Caldas, Chocó, Antioquia, Cundinamarca, Boyacá, Santander, Norte de Santander, Meta, Córdoba, Cesar, Arauca, Caquetá, Casanare y Putumayo.

Observa el mapa de la Región Andina



Departamento	Capital
Antioquía	Medellín
Boyacá	Tunja
Caldas	Manizales
Cauca	Popayán
Cundinamarca	Bogotá
Huila	Neiva
Nariño	Pasto
Norte de Santander	Cúcuta
Quindío	Armenia
Risaralda	Pereira
Santander	Bucaramanga
Tolima	Ibagué
Valle del Cauca	Cali

CAPITALESDE
com

Imagen 6

Características de la Región Andina

La región andina posee la mayoría de los nacimientos de agua del país. En ella nacen ríos, como el Magdalena, Cauca, Caquetá, Patía, Sinú, San Jorge, Sumapaz, Putumayo y Lebrija.

Uso del Suelo

La Región Andina posee tierras productivas para la agricultura. En esta región crecen los mayores cultivos de café del país, distribuidos entre el Eje Cafetero (Caldas, Risaralda y Quindío) y Antioquia, Tolima, Cundinamarca y Norte de Santander.

Los suelos de la región andina también son aptos para la ganadería. En el piso térmico frío de la región, los habitantes crían ovejas y utilizan su carne como fuente de ingreso y confeccionan prendas artesanales de lana. El ganado ovino se cría en Boyacá, Cundinamarca y Santander. El ganado vacuno se cría en la Sabana de Bogotá, Antioquia, Cundinamarca, Boyacá y Tolima, entre otros. El ganado porcino se cría en Antioquia, Cundinamarca, Tolima, Boyacá y Nariño. Esta carne surte numerosos mercados y es una de las bases para la industria de alimentos.

Población

Es común encontrar dentro de la Región Andina diversos asentamientos indígenas, los cuales aún conservan sus costumbres y culturas contribuyendo con ello a la riqueza étnica y cultural de Colombia.



La Región Andina cuenta con una población alrededor de 34 millones de habitantes. La gran mayoría de población de la región andina es de raza blanca.

5. La Región de la Orinoquía

La región de la Orinoquía está ubicada al oriente del país. Se extiende desde donde termina la Cordillera Oriental hasta los límites con Venezuela; y entre el río Arauca, al norte; y el río Guaviare, al sur. En esta región están los departamentos de Arauca, Casanare, Guainía, Meta, Guaviare, Vaupés y Vichada.



Imagen 7

Características de la Región de la Orinoquía

El relieve de esta región es plano, el clima cálido y la vegetación está compuesta por pastos, matorrales y bosques. Los suelos son poco fértiles y aptos para la ganadería. La población es relativamente escasa y está dispersa por la llanura.

Las principales ciudades de esta región son: Villavicencio, Yopal, Arauca, San José del Guaviare, Puerto Carreño, Inírida; y otros municipios, como Puerto López, Tame, Aguazul y Orocué.

_ Uso del Suelo

Los suelos de los llanos se utilizan principalmente para la ganadería y para la extracción de petróleo. En Arauca está Caño Limón, uno de los principales yacimientos petrolíferos de Colombia y en Casanare están los campos de Cusiana. En la región existen varios proyectos agrícolas, sin embargo, la ganadería domina la mayor parte de la actividad llanera. Adicionalmente los llaneros dependen de los sembrados y de los grandes pastizales.

_ Población

A los habitantes de la región se les denomina llaneros, y se les considera trabajadores. La mayoría de llaneros se dedican a la ganadería, dada la inmensidad de las llanuras que permiten criar el mejor ganado del país. En esta región además hay varios pueblos indígenas, el Betoy, Sikuni, Puinave, Piapoco y Sáliva. Algunos de estos pueblos sufrieron el efecto negativo de la



práctica de las guahibadas, que fueron cacerías de indígenas por parte de los llaneros hasta mediados del siglo pasado. Los impactos culturales de esta práctica se sienten aun hoy en día.

6. La Región Pacífica

se ubica al occidente del país. Limita al norte con la frontera con Panamá; al sur con la frontera con Ecuador; al oriente con la Cordillera Occidental de los Andes colombianos; y al occidente con el Océano Pacífico, del cual toma su nombre. El territorio de esta región comprende parte de los departamentos de Nariño, Cauca, Valle del Cauca, Antioquia y la totalidad del Chocó.

Observa el mapa de la Región Pacífica



Imagen 8

Características de la región pacífica

Esta región se caracteriza por altos grados de humedad, y extensas zonas de manglares y pantanos. Es una de las regiones más lluviosas del mundo. Por sus frecuentes lluvias, cuenta con múltiples ríos caudalosos, tales como el Atrato, San Juan, Patía, Baudó, Mira, Iscuandé, Micay, Telembí, Anchicayá, Naya, Calima, Timbiquí, Dagua y Yurumanguí.

Uso del Suelo

La economía de la región Pacífica se basa en la pesca, la extracción de árboles madereros, la minería de oro y platino, la ganadería y la agricultura (principalmente la industrialización de plantaciones de banano y plátano), y minerales (principalmente platino, oro y plata).

Población

En la región predomina la población afrocolombiana, además de que hay una importante presencia de pueblos indígenas.



3. Práctica / Transferencia (25 minutos)

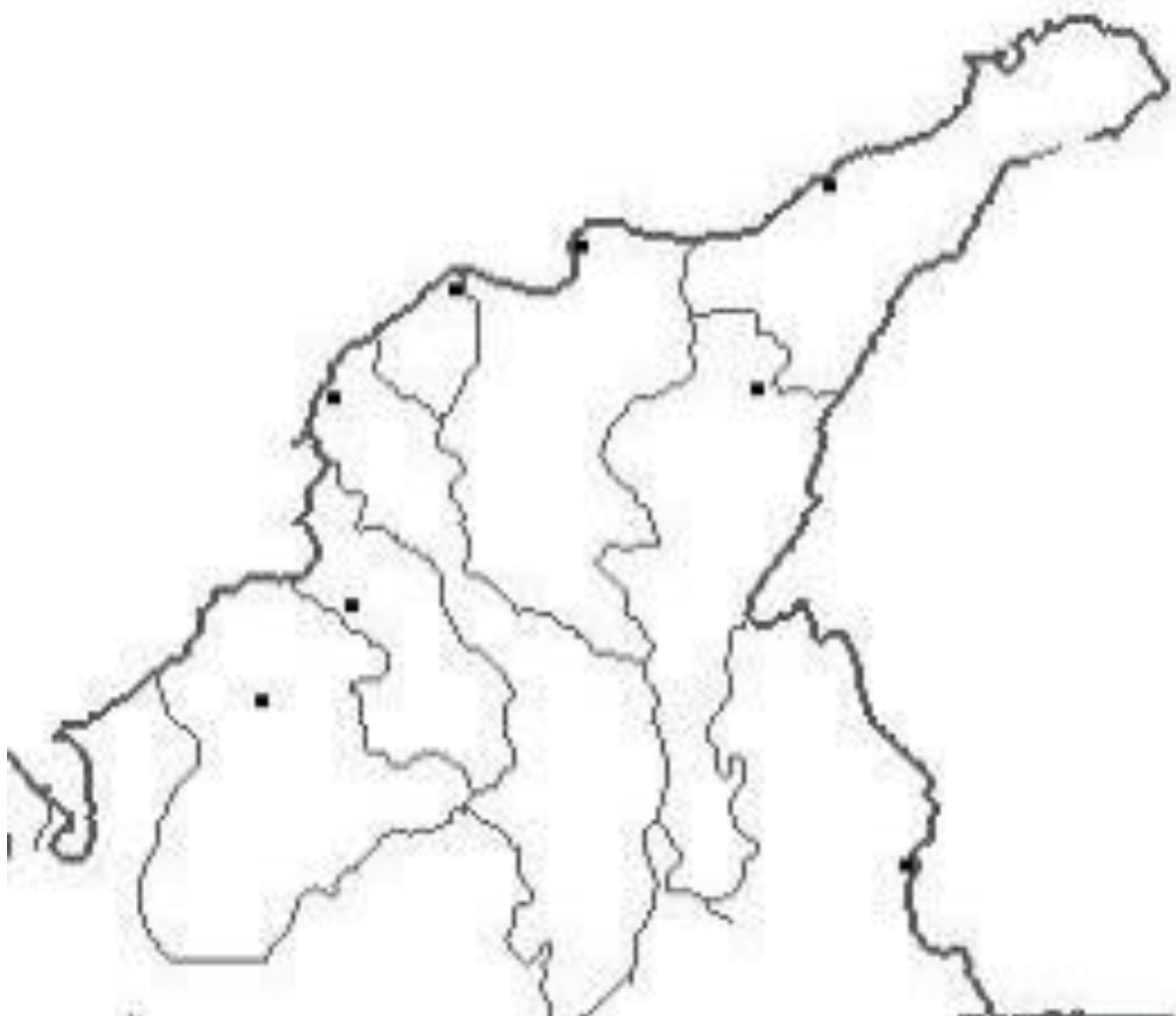
ACTIVIDADES RELACIONADAS CON EL TEMA

3.1. Observa el mapa de las Regiones Naturales de Colombia, colorea a tu gusto y escribe el nombre de cada una de ellas. También, escribe el nombre de los países vecinos de Colombia y el nombre de los océanos que rodean las costas.





3.2. Observa el mapa de la Región Caribe, colorea y escribe el nombre de los departamentos con sus capitales.

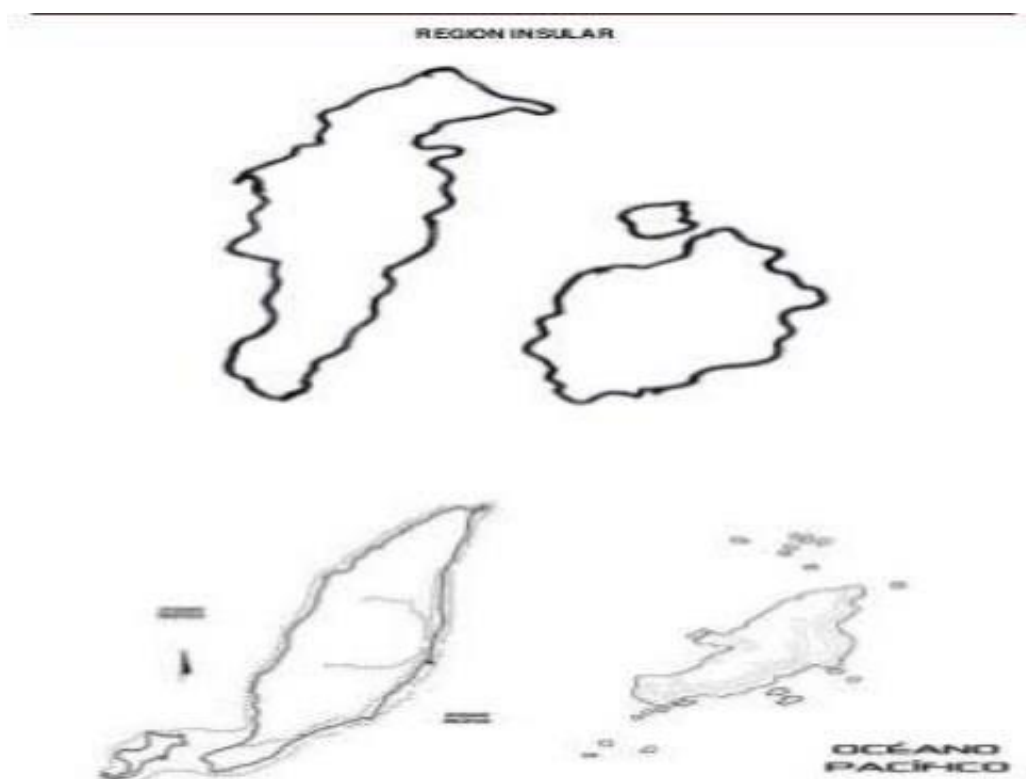


3.3. Completa el cuadro con la información solicitada.

Uso del Suelo	Población



3.4. Observa el mapa de la Región Insular, colorea y escribe el nombre de algunas islas.



3.5. Encierra en un círculo la letra de la respuesta correcta.

Nombre de la Región formada por un conjunto de islas

- a. Región Andina
- b. Región Amazónica
- c. Región Insular

Nombre que recibe un conjunto de islas

- a. Islotes
- b. Archipiélago
- c. Provincias

Nombre de la principal Isla sobre el Mar Caribe

- a. Isla Galápagos
- b. Isla Roncador
- c. San Andrés, Islas

Nombre de la principal actividad económica de las islas

- a. La ganadería
- b. La agricultura
- c. Turismo



3.6. Resuelve el crucigrama relacionadas con la Región Insular



cangrejo
malpelo
gorgona
bilingue
colombia

jengibre
oceanos
sanandres
buxxi
clavos

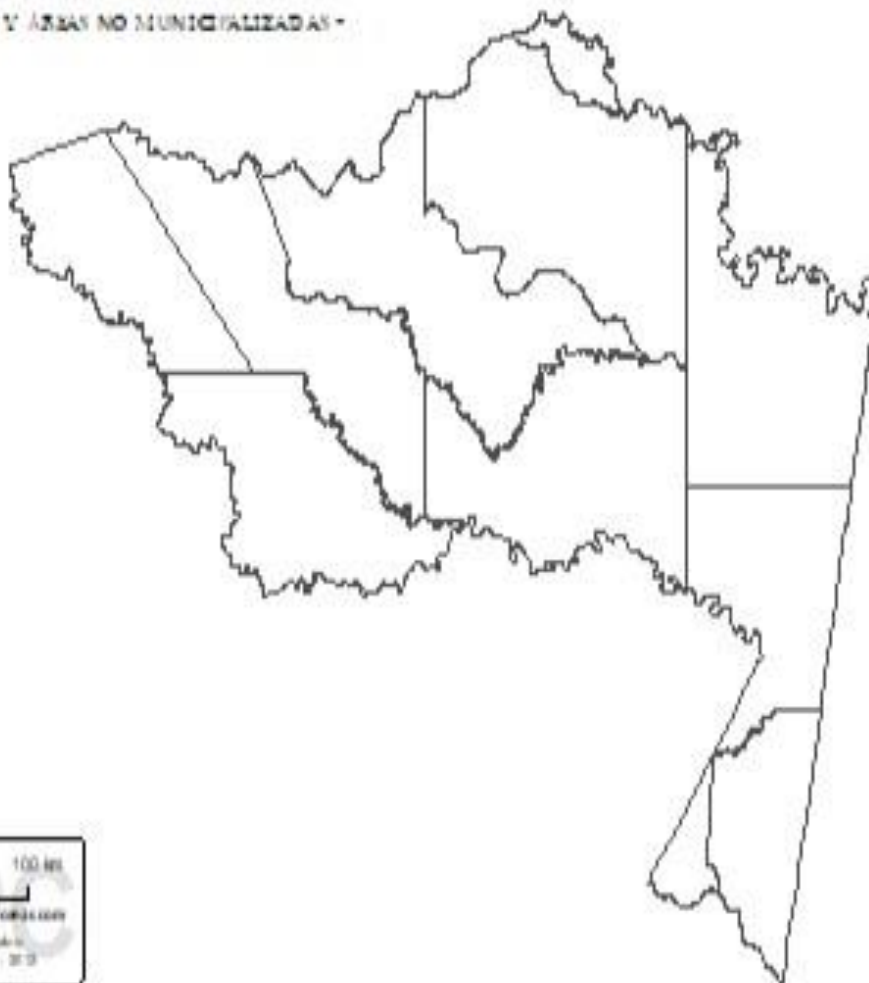

ragga
palmeras
insular
neo africana
rondon

islas



3.7. Observa el mapa de la Región de la Amazonía. Colorea y escribe el nombre de los departamentos y capitales que la conforman. No olvides escribir el nombre de los países vecinos.

DEPARTAMENTO DEL AMAZONAS
- MUNICIPIOS Y ÁREAS NO MUNICIPALIZADAS -



3,7. Completa la tabla con la información solicitada

Características	Uso del Suelo	Población



3.8. Observa el mapa Colombia y Colorea la Región Andina.






3.9. Marca con una X la Región Andina



3.10. Une Según corresponda las capitales con algunos departamentos de la Región Andina.



3.11. Completa la tabla con la información requerida

Características	Uso del Suelo	Población



3.12. La Región Orinoquía tiene tres actividades económicas importantes, cuál de ellas no pertenece a esta región.

La Ganadería

Explotación
petrolera

La Pesca

Turismo y explotación
de madera

3.13. Ubica los departamentos en este mapa mudo de la Región Orinoquía

Arauca

Casanare

Vichada

Meta



3.14. Responde

¿Cual es la principal característica de la población de la Región Orinoquía?

3.15. Observa el mapa de la Región del Pacífico, escribe el nombre de las capitales.



3.16. Completa la tabla con la información solicitada.

Característica	Uso del Suelo	Población

3.17. Colorea de acuerdo a las indicaciones dadas.

Región Caribe: Color Amarillo



Región Insular: Color Verde Oscuro

Región Pacífica: Color Azul Oscuro

Región Andina: Color Naranja

Región Orinoquía: Color Rojo

Región Amazonía: Color Violeta





3.18. Marca una X en la Región que corresponda

REGIONES NATURALES DE COLOMBIA						
DEPARTAMENTO	Caribe	Insular	Pacífica	Amazonía	Andina	Orinoquía
Cundinamarca						
Chocó						
Bolívar						
Amazonas						
San Andrés, Providencia						
Guainía						
Magdalena						
Vichada						
Nariño						
Boyacá						
Isla Gorgona						

3.19. Relaciona con flechas la columna de la izquierda con la derecha

DEPARTAMENTO	CAPITAL
La Guajira	Valledupar
Bolívar	Sincelejo
Cesar	Barranquilla
Atlántico	Riohacha
Magdalena	Montería
San Andrés, Providencia y	Cartagena
Sucre	Santa Marta
Cundinamarca	Medellín
Valle del Cauca	Bogotá
Antioquía	Cali

4. Descripción de la Evaluación y Valoración / cierre

- La evaluación se realizará de manera continua durante el desarrollo de los temas.
- Corrige sus errores a partir de las orientaciones del docente.
- Realizar actividades de retroalimentación de ser necesario.